



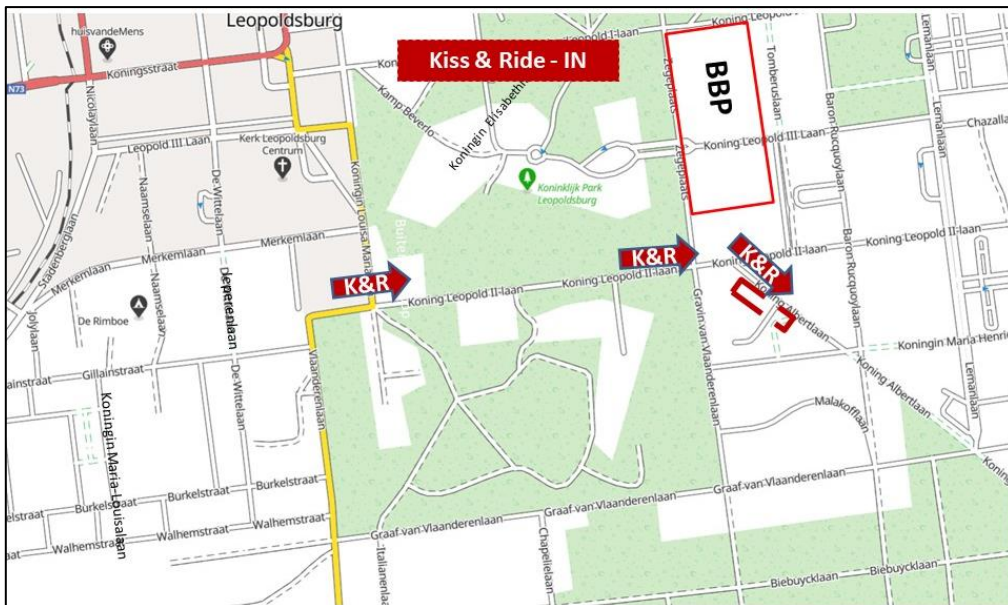
"Kiss & Ride" Buitenbeenpop 2023

Om vlot naar de festivalweide te komen en het centrum van Leopoldsburg te ontlasten, vragen we om vanaf de invalswegen van Leopoldsburg niet op je GPS te rijden maar de bewegwijzering van Buitenbeenpop te volgen.

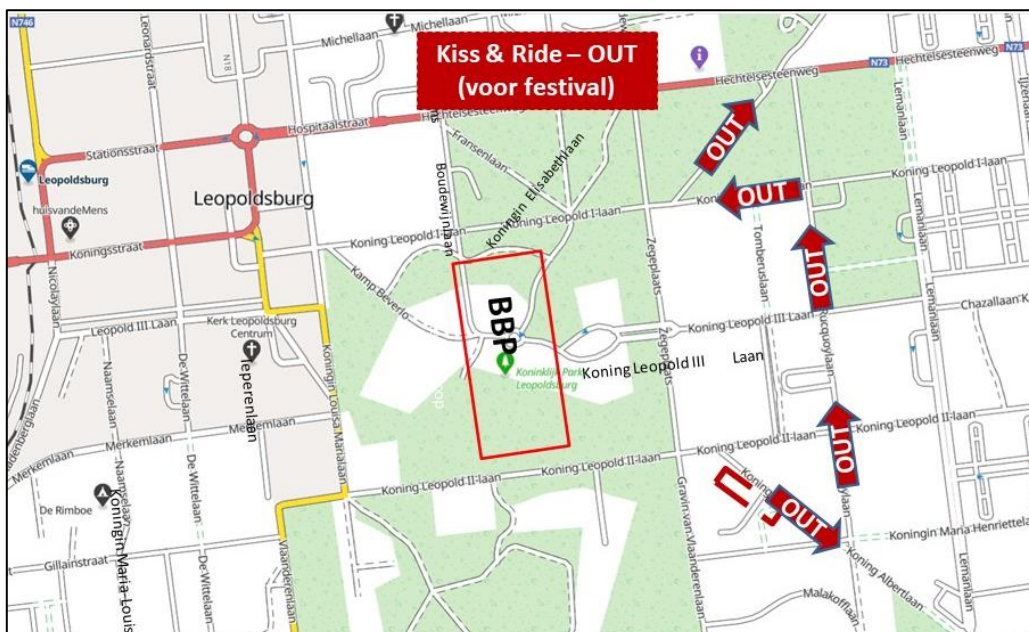
(zie aanrijroute BBP op de website).



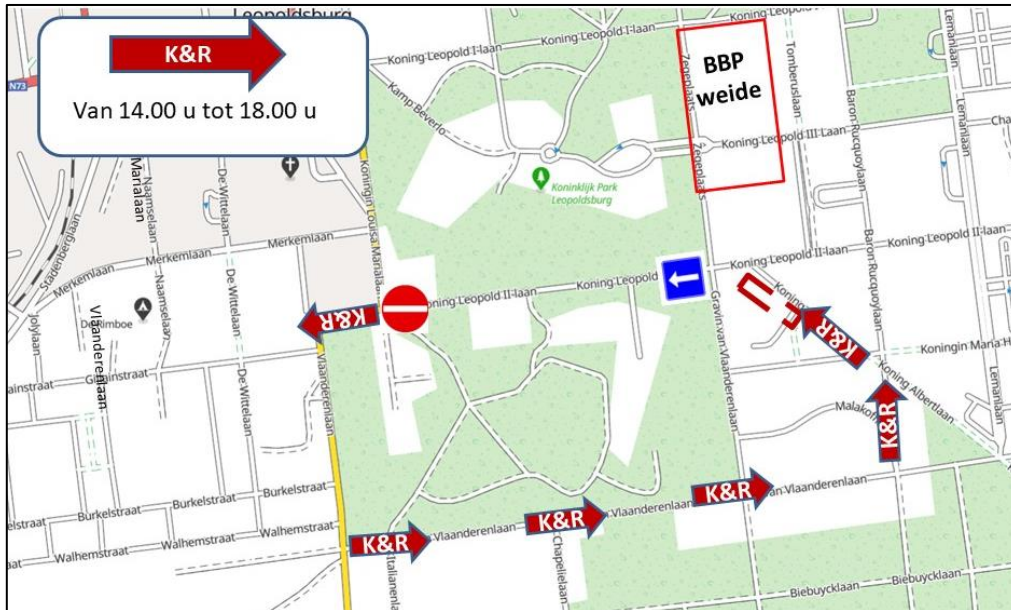
Om vanaf het kruispunt Koningin Louisa-Mariaaan naar de parking "Kiss & Ride" te rijden, volg je de bewegwijzering "Kiss & Ride".



Om 's morgens weg te rijden van de "Kiss & Ride" volg je de pijlen. Zo ben je geen hinder voor het inkomend verkeer.



Na het festival (vanaf 14.00 u tot 18.00 u) wordt de Koning Leopold II laan enkelrichting (van festivalweide naar centrum Leopoldsburg). Om de “Kiss & Ride” parking te bereiken, dient men via het onderstaand plan te rijden (volg bewegwijzering).



Het wegrijden van de parking “Kiss & Ride” gebeurt via de normale route die door alle festivalgangers genomen wordt. Volg de richtlijnen van de stewards.

Belangrijke opmerking :

Wij vragen aan alle busjes (8+1) die enkel mensen komen afzetten en dan onmiddellijk doorrijden om gebruik te maken van deze parking “Kiss & Ride” en niet aan de ingang van het festival te stoppen. Zo kunnen we het aankomend verkeer vlot laten verlopen. Grote bussen die onmiddellijk doorrijden nadat ze hun mensen afgezet hebben, dienen dit via de “Parking Bussen” te doen. Op het kruispunt “Koningin Maria Henriettelaan/Koning Albertlaan kan je dan je festivalgangers rustig laten uitstappen.

Bedankt voor uw medewerking